



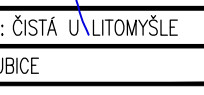




LEGENDA KATASTR NEMOVITOSTÍ
HRANICE KAT. OZEMÍ
HRANICE POZEMKU
ČÍSLO POZEMKU
VNITŘNÍ ČLENĚNÍ POZEMKU
VĚCNÉ BŘEMENO

LEGENDA NOVÝ STAV:
TRVALÝ ZÁBOR
DOČASNÝ ZÁBOR

MĚŘITKO:

1:1000
m 10 20 30 40 50

SOUŘADNICOVÝ SYSTÉM: S-JTŠK		VÝŠKOVÝ SYSTÉM: BpV						
KRESLIL:	ING. JIŘÍ HERYNEK				FORSTEROVA Č.P. 175, 566 01 VYSOKÉ MYTO E-MAIL: MDS@MDSPROJEKT.CZ			
ZPRACOVAL:	ING. JIŘÍ HERYNEK							
TECHNICKÁ KONTROLA:	ING. LUKÁŠ TOBEŠ							
ZODPOVĚDNÝ PROJEKTANT:	ING. JAN BURSA							
HLAVNÍ PROJEKTANT:	ING. JAN BURSA							
KRAJ: PARDUBICKÝ	OKRES: SVITAVY					OBEC: ČISTÁ U LITOMYSLE	STUPEŇ:	PDPS
INVESTOR: PARDUBICKÝ KRAJ, KOMENSKÉHO NÁMĚSTÍ 125, 532 11 PARDUBICE						ZAK.ČÍSLO:	2609-22-3	
AKCE:						ARCHIVNÍ ČÍSLO:	2609	
SILNICE III/360 21, ČISTÁ – ÚSEK S CHODNÍKEM								
OBJEKT: F.	SOUVISEJÍCÍ DOKUMENTACE							
OBSAH:								
				ČÍSLO SOUPRAVY:	ČÍSLO PŘÍLOHY:			
SITUACE DOTŘENÝCH POZEMKŮ					F.1.2.			

F.
PDPS